




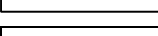



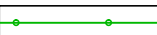









LEGENDA - Elementy projektowane:

-  Nawierzchnia z kostki - gr 8 cm - jezdnia
-  Nawierzchnia z kostki - gr 6 cm - chodnik
-  Nawierzchnia z płyt ażurowych - gr 8 cm - parking
-  Obrzeże trawnikowe 8x30
-  Krawężnik drogowy 15x30 - na sztorc
-  Krawężnik drogowy 15x30 - na płask
-  Linie zabudowy terenu Gminy Kolbuszowa

-  Linie rozgraniczające pasa drogowego drogi powiatowej
-  Ogrodzenie do demontażu
-  Nowe ogrodzenie
-  Teren do splantowania i humusowania
-  Kratki ściekowe z przykanalikiem Dn 160
-  Dren francuski jako rów chłonny
-  Rów do odkrzaczenia, i oczyszczenia
-  Pas kolejowy - Tereny PKP
-  Wylot przykanalika - numer, rzędna spodu rury

EXAL		39-400 TARNOBRZEG, Broniewskiego 16 NIP: 867-100-14-27 REGON: 830208695		
Inwestor:	GMINA KOLBUSZOWA 36-100 Kolbuszowa, ul. Obrońców Pokoju 21			Nr Rys. 2
Temat	BUDOWA PARKINGU WRAZ Z DOJŚCIEM DO PRZYSTANKU OSOBOWEGO W KOLBUSZOWEJ GÓRNEJ			
Nazwa rysunku	PROJEKT ZAGOSPODAROWANIA TERENU			
Faza	MATERIAŁY DO ZGŁOSZENIA	Data: XI 2016	Skala 1:500	
Branża	Funkcja	Imię i nazwisko:	Nr upr:	Podpis:
DROGOWA	Projektant	mgr inż. Marek TOKARZ	36/Tbg/87	
	Opracował	mgr inż. Marek TOKARZ	36/Tbg/87	
	Sprawdzający			
SANITARNA	Projektant	mgr inż. Anna Malinowska	142/Tbg/98	
	Sprawdzający			
ELEKTRYCZNA	Projektant			
	Sprawdzający			